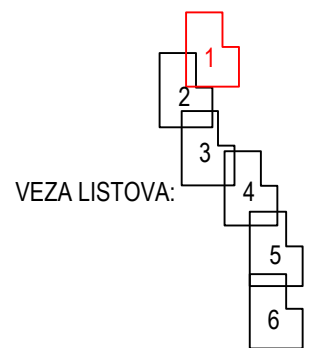




LEGENDA	
	detalj terena
	detalj katastarskog plana
1442/13	broj katastarske čestice
	linija SVVV (H=0.32)
	linija 6 m udaljena od linije SVVV
	prijedlog granice pomorskog dobra
	točka granice pomorskog dobra



**Geoprojekt d.d. Opatija**  
 GEODEZIJA I GEOINFORMATIKA | PROIZVODNJA KAMENIH GRANULATA I DEKORATIVNOG KAMENA

Conefing grupa

Investitor:  
 Istarska županija  
 Dršćevka 3, Pazin, 52000 Pazin  
 OIB: 90017522601

Katastarska općina: PEROJ  
 MBR: 324213

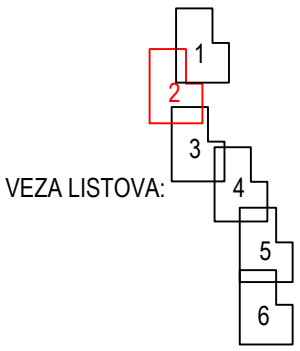
**GEODETSKI SNIMAK**  
 PRIJEDLOG GRANICE POMORSKOG DOBRA  
 PEROJ - OD K.Č. 612/7 U K.O. PEROJ DO GRANICE SA K.O. FAŽANA  
 Mjerilo 1:1000

Izrada:  
 Geoprojekt d.d. Opatija  
 Poreč, ožujak 2025.  
 Broj elaborata: 2-282-3\_24

Ovlaštena osoba:



LEGENDA	
	detalj terena
	detalj katastarskog plana
1442/13	broj katastarske čestice
	linija SVVV (H=0.32)
	linija 6 m udaljena od linije SVVV
	prijedlog granice pomorskog dobra
	točka granice pomorskog dobra



**Geoprojekt d.d. Opatija**  
 GEODEZIJA I GEOINFORMATIKA | PROIZVODNJA KAMENIH GRANULATA I DEKORATIVNOG KAMENA

Conefing grupa

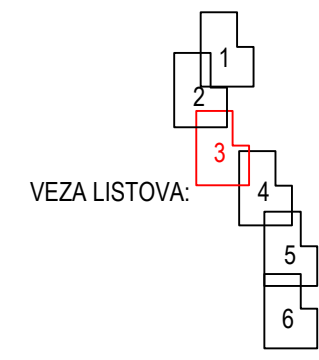
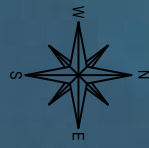
Investitor:  
 Istarska županija  
 Drščevka 3, Pazin, 52000 Pazin  
 OIB: 90017522601

Katastarska općina: PEROJ  
 MBR: 324213

**GEODETSKI SNIMAK**  
 PRIJEDLOG GRANICE POMORSKOG DOBRA  
 PEROJ - OD K.Č. 612/7 U K.O. PEROJ DO GRANICE SA K.O. FAŽANA  
 Mjerilo 1:1000

Izrada:  
 Geoprojekt d.d. Opatija  
 Poreč, ožujak 2025.  
 Broj elaborata: 2-282-3\_24

Ovlaštena osoba:



LEGENDA	
	detalj terena
	detalj katastarskog plana
	broj katastarske čestice
	linija SVVV (H=0.32)
	linija 6 m udaljena od linije SVVV
	prijedlog granice pomorskog dobra
	točka granice pomorskog dobra



**Geoprojekt d.d. Opatija**

GEODEZIJA I GEOINFORMATIKA | PROIZVODNJA KAMENIH GRANULATA I DEKORATIVNOG KAMENA



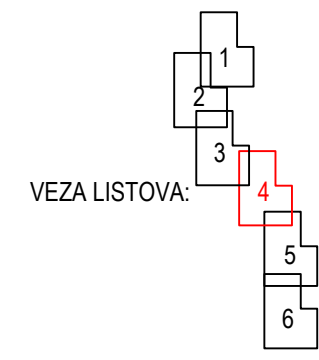
Investitor:  
Istarska županija  
Dršćevka 3, Pazin, 52000 Pazin  
OIB: 90017522601

Katastarska općina: PEROJ  
MBR: 324213

**GEODETSKI SNIMAK**  
PRIJEDLOG GRANICE POMORSKOG DOBRA  
PEROJ - OD K.Č. 612/7 U K.O. PEROJ DO GRANICE SA K.O. FAŽANA  
Mjerilo 1:1000

Izrada:  
Geoprojekt d.d. Opatija  
Poreč, ožujak 2025.  
Broj elaborata: 2-282-3\_24

Ovlaštena osoba:



LEGENDA	
	detalj terena
	detalj katastarskog plana
1442/13	broj katastarske čestice
	linija SVVV (H=0.32)
	linija 6 m udaljena od linije SVVV
	prijedlog granice pomorskog dobra
	točka granice pomorskog dobra



**Geoprojekt d.d. Opatija**

GEODEZIJA I GEOINFORMATIKA | PROIZVODNJA KAMENIH GRANULATA I DEKORATIVNOG KAMENA



Investitor:  
Istarska županija  
Dršćevka 3, Pazin, 52000 Pazin  
OIB: 90017522601

Katastarska općina: PEROJ  
MBR: 324213

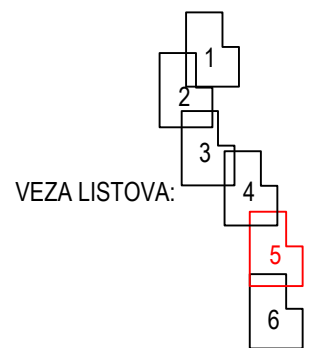
**GEODETSKI SNIMAK**  
PRIJEDLOG GRANICE POMORSKOG DOBRA  
PEROJ - OD K.Č. 612/7 U K.O. PEROJ DO GRANICE SA K.O. FAŽANA  
Mjerilo 1:1000

Izrada:  
Geoprojekt d.d. Opatija  
Poreč, ožujak 2025.  
Broj elaborata: 2-282-3\_24

Ovlaštena osoba: \_\_\_\_\_



LEGENDA	
	detalj terena
	detalj katastarskog plana
1442/13	broj katastarske čestice
	linija SVVV (H=0.32)
	linija 6 m udaljena od linije SVVV
	prijedlog granice pomorskog dobra
	točka granice pomorskog dobra



**Geoprojekt d.d. Opatija**  
 GEODEZIJA I GEOINFORMATIKA | PROIZVODNJA KAMENIH GRANULATA I DEKORATIVNOG KAMENA

Conefing grupa

Investitor:  
 Istarska županija  
 Dršćevka 3, Pazin, 52000 Pazin  
 OIB: 90017522601

Katastarska općina: PEROJ  
 MBR: 324213

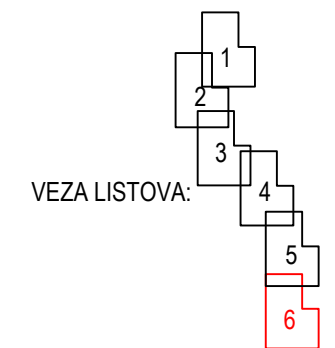
**GEODETSKI SNIMAK**  
 PRIJEDLOG GRANICE POMORSKOG DOBRA  
 PEROJ - OD K.Č. 612/7 U K.O. PEROJ DO GRANICE SA K.O. FAŽANA  
 Mjerilo 1:1000

Izrada:  
 Geoprojekt d.d. Opatija  
 Poreč, ožujak 2025.  
 Broj elaborata: 2-282-3\_24

Ovlaštena osoba:



LEGENDA	
	detalj terena
	detalj katastarskog plana
1442/13	broj katastarske čestice
	linija SVVV (H=0.32)
	linija 6 m udaljena od linije SVVV
	prijedlog granice pomorskog dobra
	točka granice pomorskog dobra



**Geoprojekt d.d. Opatija**  
 GEODEZIJA I GEOINFORMATIKA | PROIZVODNJA KAMENIH GRANULATA I DEKORATIVNOG KAMENA

Conefing grupa

Investitor:  
 Istarska županija  
 Dršćevka 3, Pazin, 52000 Pazin  
 OIB: 90017522601

Katastarska općina: PEROJ  
 MBR: 324213

**GEODETSKI SNIMAK**  
 PRIJEDLOG GRANICE POMORSKOG DOBRA  
 PEROJ - OD K.Č. 612/7 U K.O. PEROJ DO GRANICE SA K.O. FAŽANA  
 Mjerilo 1:1000

Izrada:  
 Geoprojekt d.d. Opatija  
 Poreč, ožujak 2025.  
 Broj elaborata: 2-282-3\_24

Ovlaštena osoba:

\_\_\_\_\_